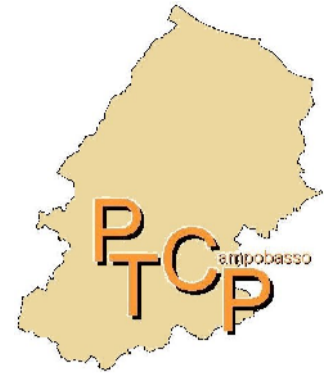




Provincia di Campobasso



Piano Territoriale di Coordinamento Provinciale "Il Percorso per lo Sviluppo Sostenibile del Molise"

Matrice Produttiva

TAV. A

Orti, cereali, frumento, foraggio.

Presidente della Provincia di Campobasso Nicola D'Ascanio

Ass. Assetto del Territorio Pierpaolo Nagni

Progettazione a cura dell'Ufficio di Piano

Dirigente - Coordinamento tecnico amministrativo: Arch. G. Iannelli

Resp. del Proced.: Arch. G. Russo

Progettazione: Ing. G. Grasso

Arch. N. Petrella

Geol. Roberto Iafelice

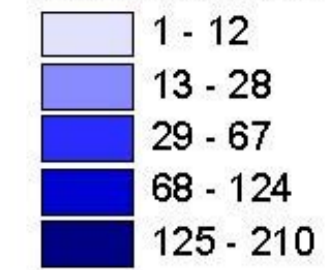
Arch. Giuseppe Russo

Consulenza ambientale specifica: Società GAIA

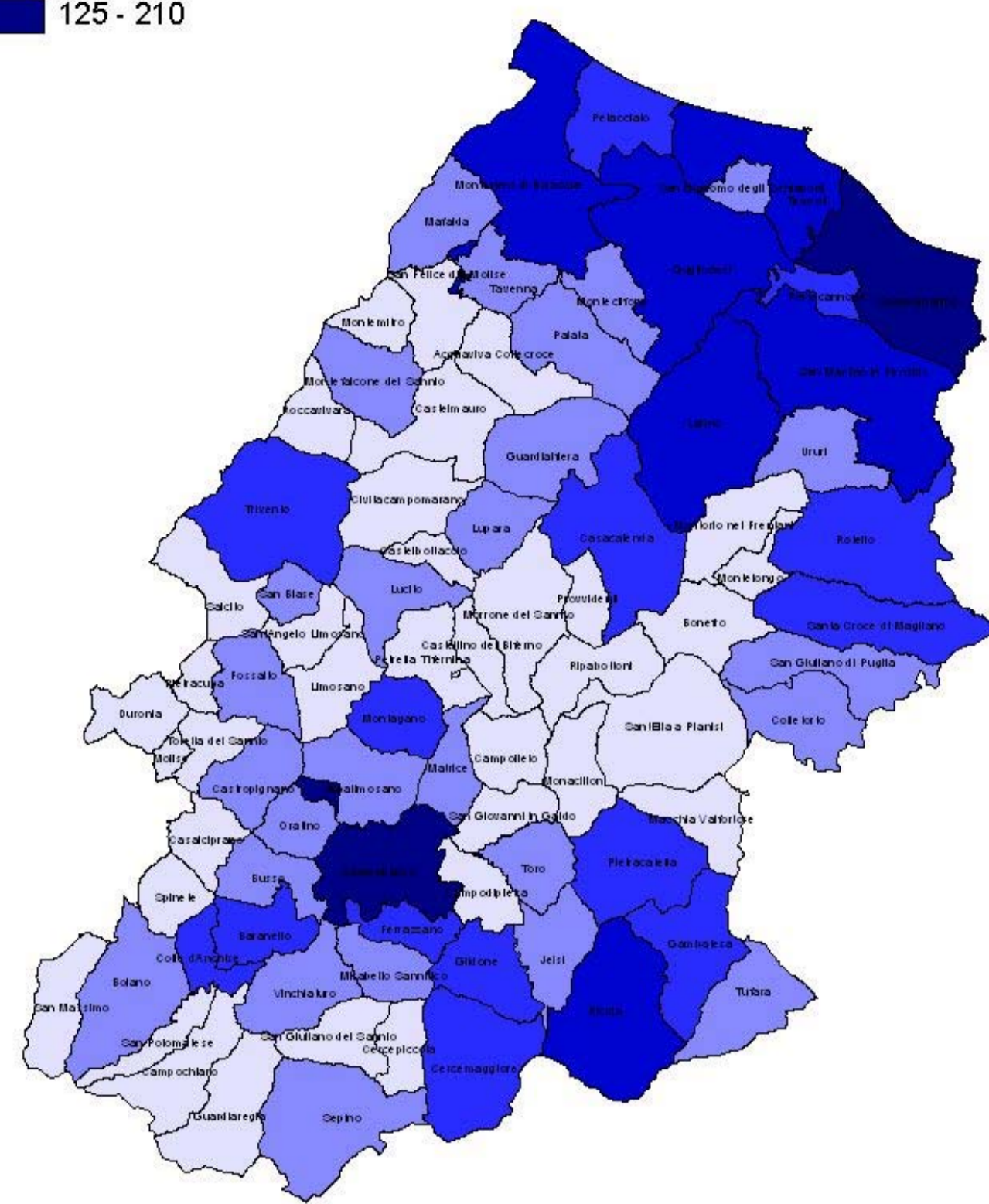
Dati: fonte ISTAT  
Elaborazione: PTCP

OCCUPATI INDUSTRIA  
Il rapporto a livello provinciale della popolazione addetta all'industria di ogni comune evidenzia la maggiore concentrazione nel comune di Termoli, Campobasso e Montenero di Bisaccia


Coltivazione ortive - Numero aziende



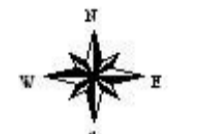
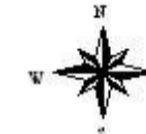
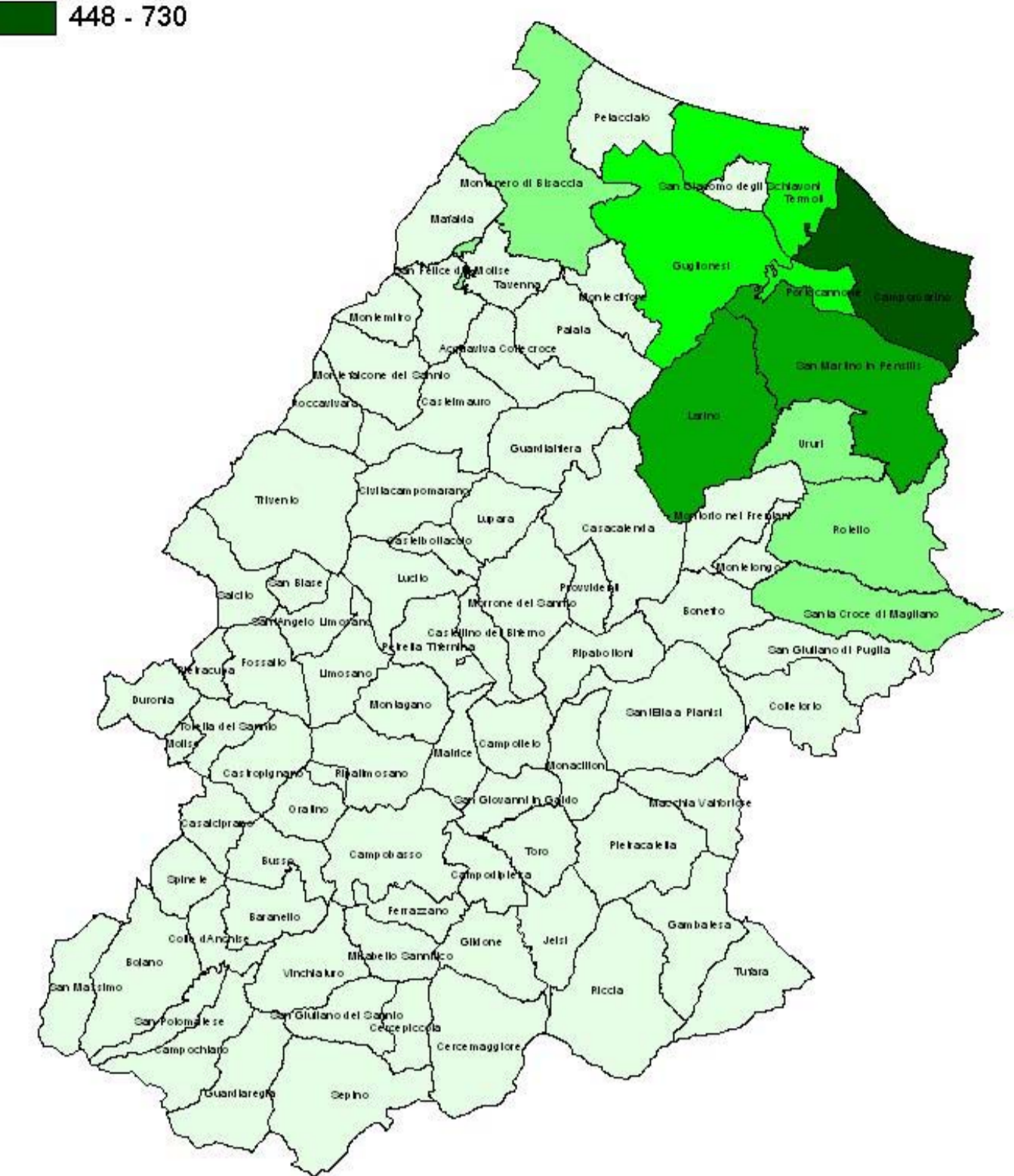
5° Censimento dell'Agricoltura (2000) ISTAT



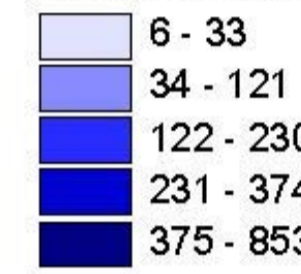
Coltivazione ortive - Superficie in ettari



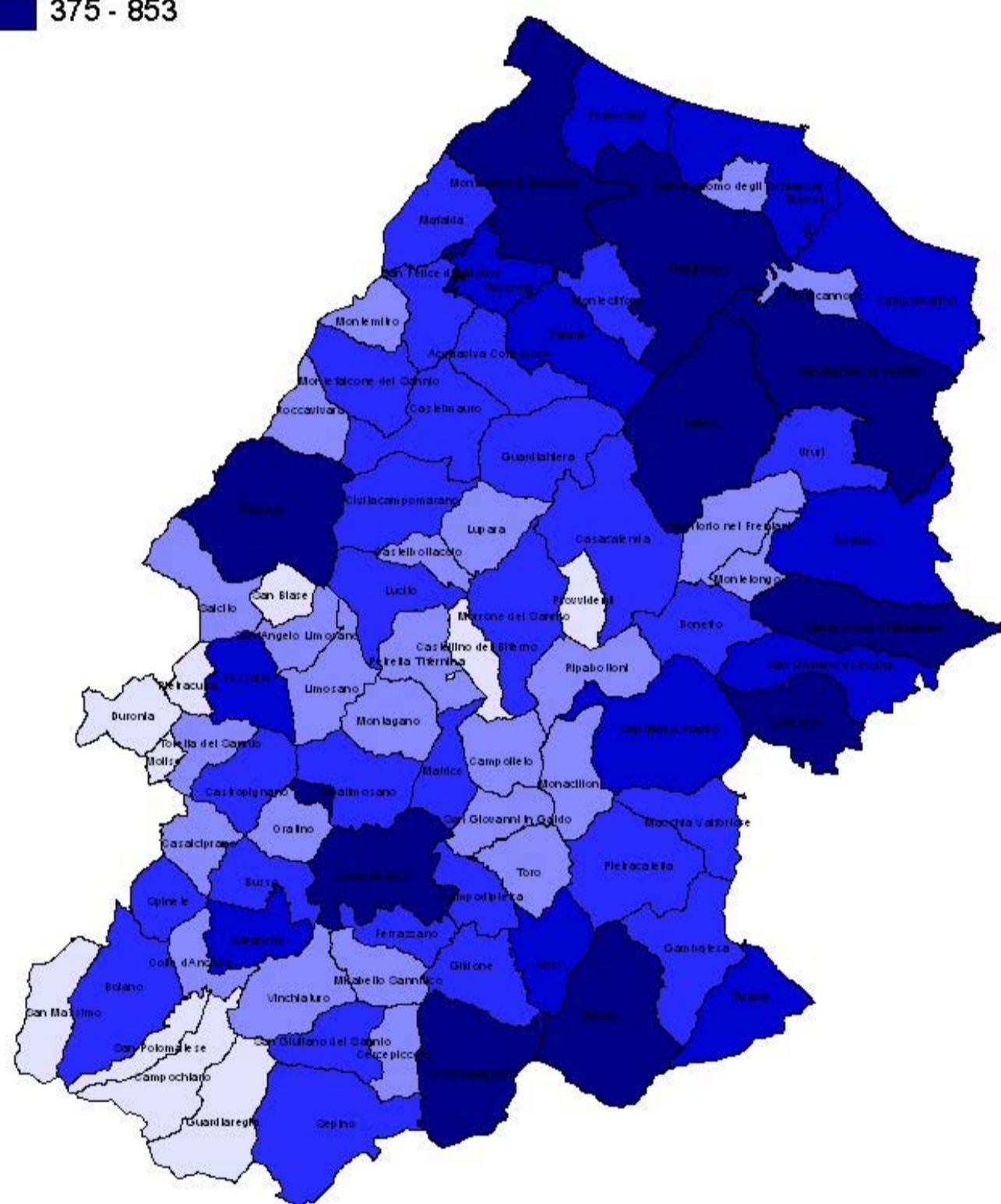
5° Censimento dell'Agricoltura (2000) ISTAT




Coltivazioni cereali - Numero aziende



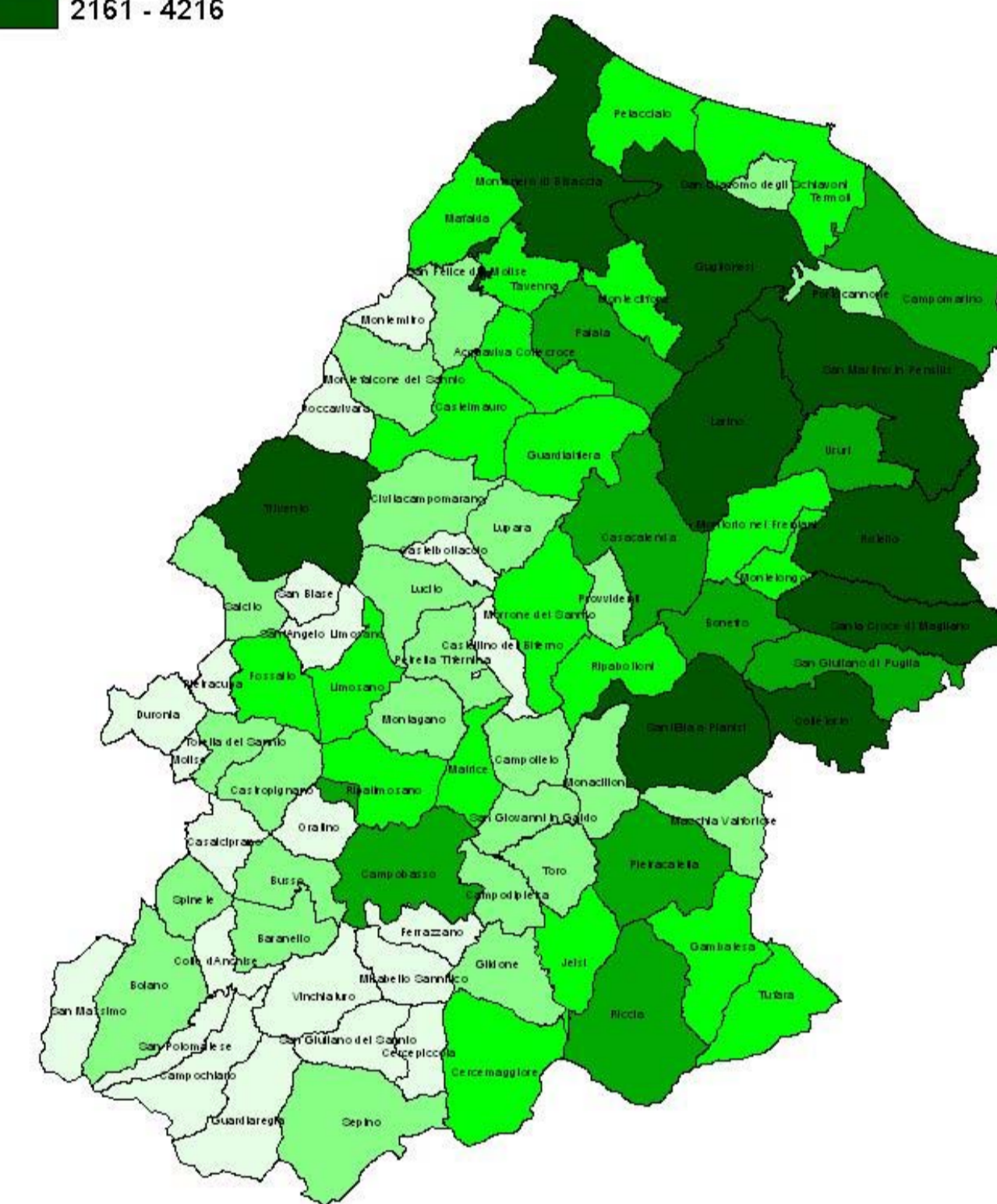
5° Censimento dell'Agricoltura (2000) ISTAT



Coltivazioni cereali - Superficie in ettari



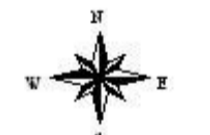
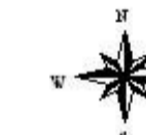
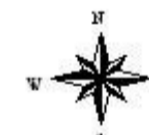
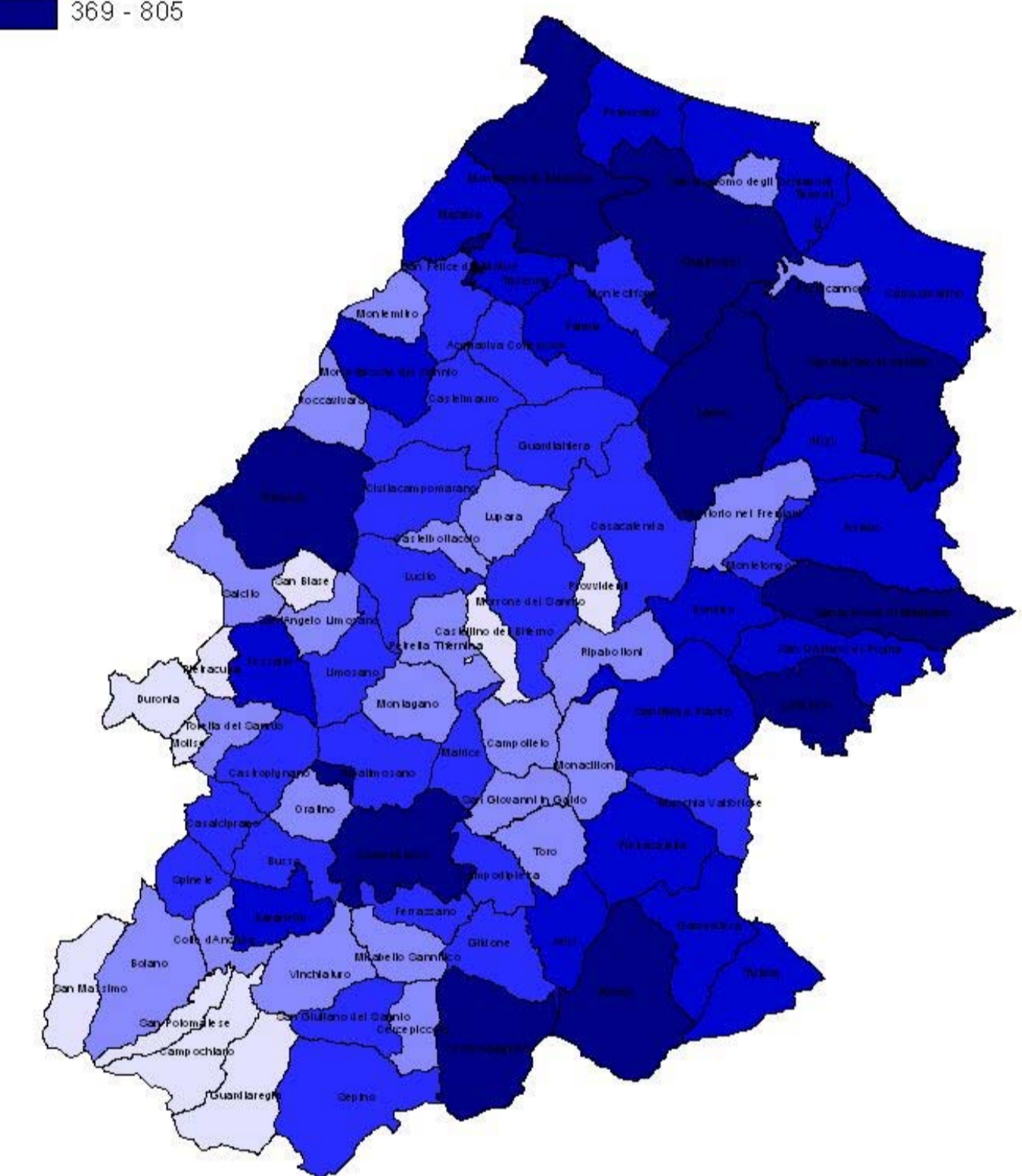
5° Censimento dell'Agricoltura (2000) ISTAT




Coltivazione frumento - Numero aziende



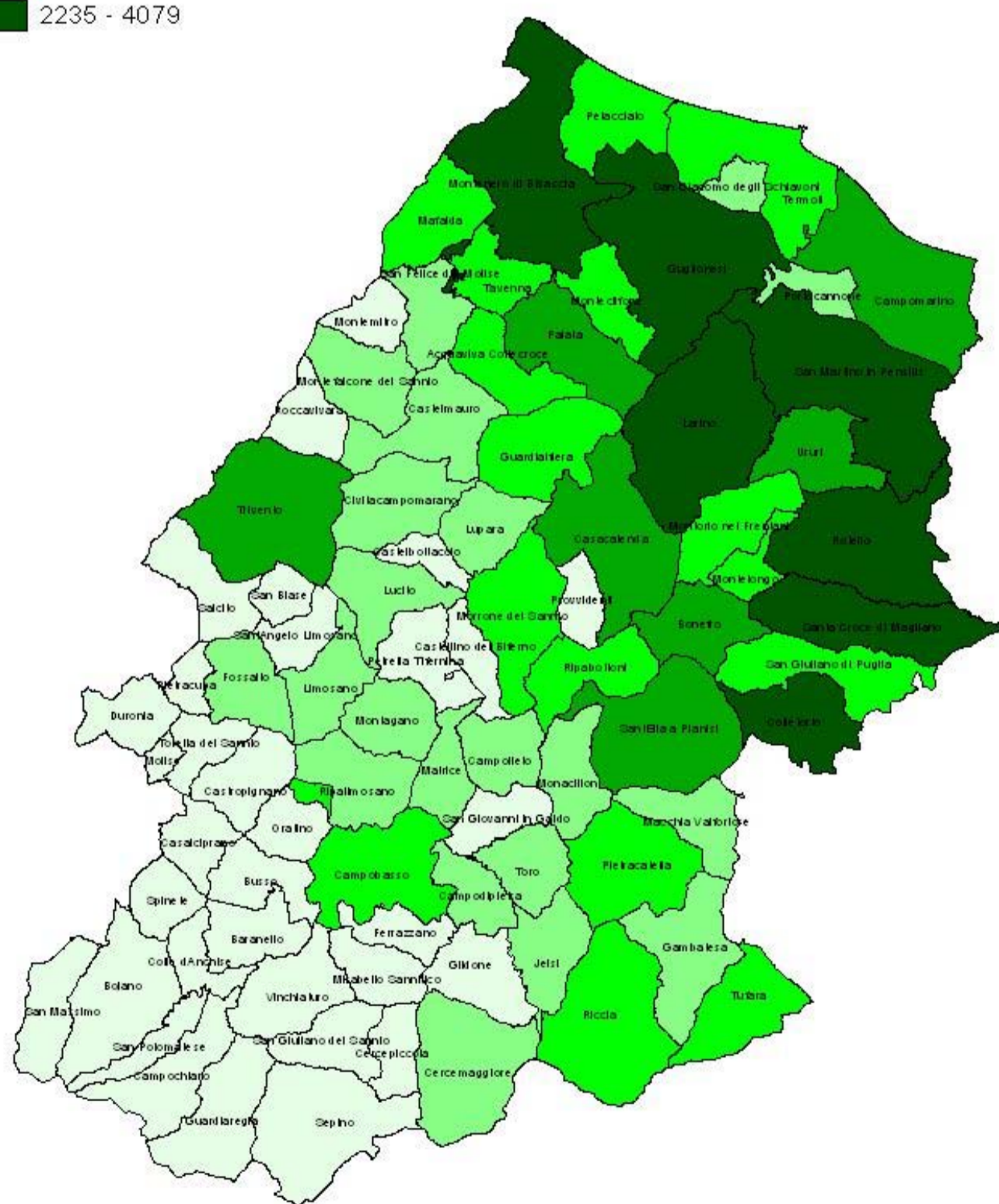
5° Censimento dell'Agricoltura (2000) ISTAT




Coltivazione frumento - Superficie in ettari



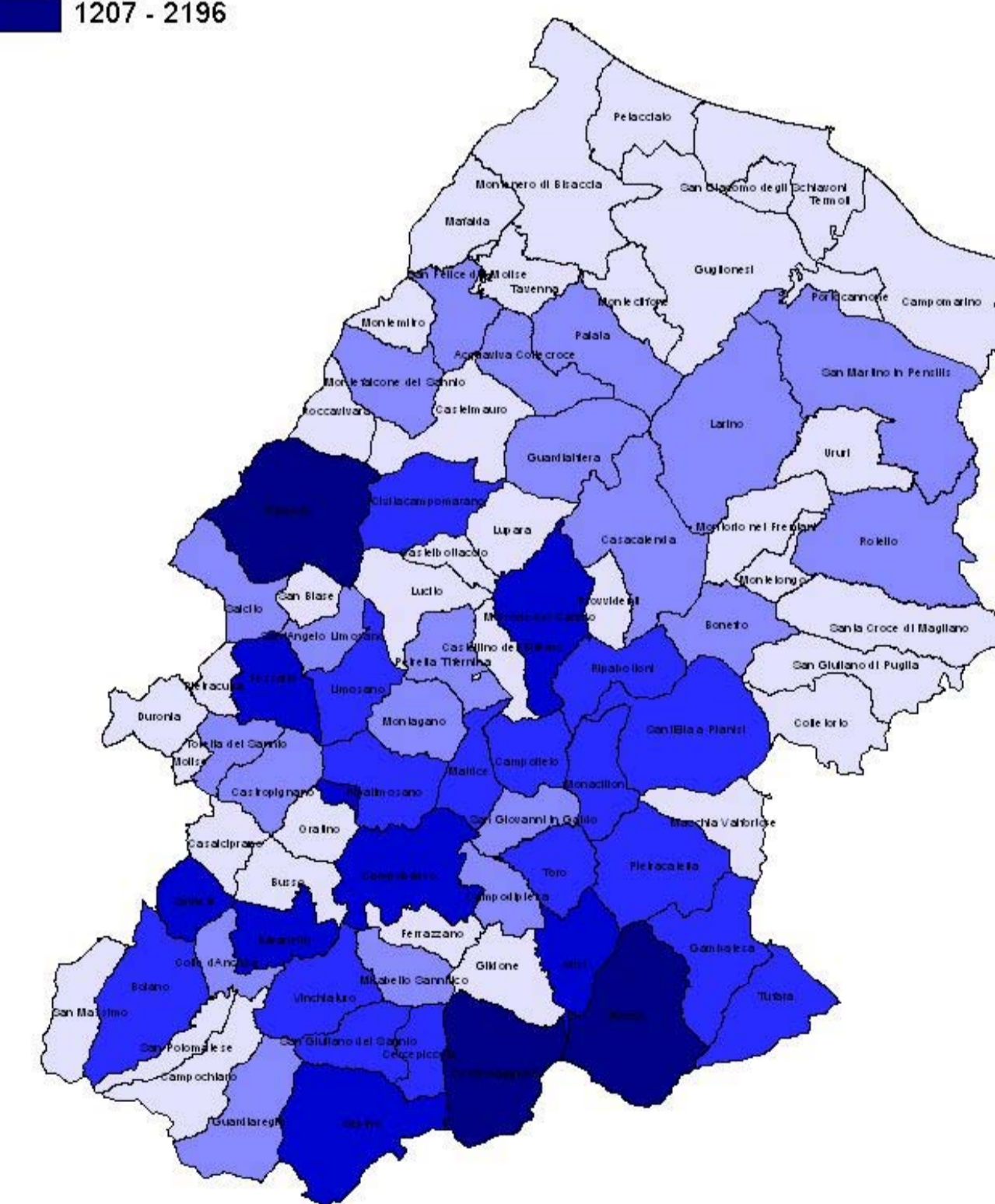
5° Censimento dell'Agricoltura (2000) ISTAT



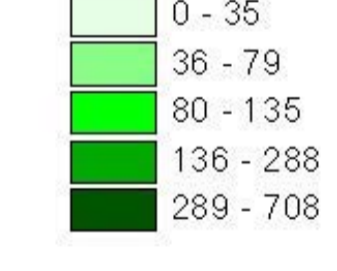
Coltivazione foraggi - Numero aziende



5° Censimento dell'Agricoltura (2000) ISTAT



Coltivazione foraggi - Superficie in ettari



5° Censimento dell'Agricoltura (2000) ISTAT

