



Provincia di Campobasso



Piano Territoriale
di Coordinamento Provinciale
"Il Percorso per lo Sviluppo
Sostenibile del Molise"

Matrice Ambientale

TAV. A

Modello digitale del terreno

Rapporto 1:100.000

Presidente della Provincia di Campobasso
Nicola D'Ascanio

Ass. Assetto del Territorio
Pierpaolo Nagni

Progettazione a cura dell'Ufficio di Piano

Dirigente - Coordinamento tecnico amministrativo : Arch. G. Iannelli












Resp. del Proced. : Arch. G. Russo

Progettazione: Ing. G. Grasso Geol. Roberto Iafelice

Arch. N. Petrella Arch. Giuseppe Russo

Consulenza ambientale specifica: Società GAIA

LEGENDA

-  Laghi
-  Rete idrografica
- DEM
- Elevation Range
-  1689 - 1900
-  1478 - 1689
-  1267 - 1478
-  1056 - 1267
-  845 - 1056
-  634 - 845
-  423 - 634
-  212 - 423
-  1 - 212

