



Provincia di Campobasso



Piano Territoriale di Coordinamento Provinciale "Il Percorso per lo Sviluppo Sostenibile del Molise"

Matrice Ambientale

TAV. A

Inventario fenomeni franosi

Rapporto 1:100.000

Presidente della Provincia di Campobasso
Nicola D'Ascanio

Ass. Assetto del Territorio
Pierpaolo Nagni

Progettazione a cura dell'Ufficio di Piano











Dirigente - Coordinamento tecnico amministrativo: Arch. G. Iannelli

Resp. del Proced.: Arch. G. Russo

Progettazione: Ing. G. Grasso Geol. Roberto Iafelice
Arch. N. Petrella Arch. Giuseppe Russo

Consulenza ambientale specifica: Società GAIA

LEGENDA (da progetto IFFI)

-  Aree in frana
-  Id frana
-  Deformazioni gravitative profonde di versante
-  Rete idrografica
-  Laghi
-  Ferrovie
-  Autostrade
-  Strade statali
-  Strade provinciali
-  Centri

